








## Kudy na KOSENÍ do Bílých Potoků?

### Trasa po cyklostezce pro pěší nebo cyklo

Od KOSENKY se vydejte po silnici směr Brumov-Bylnice. Po 100 m u stolařství odbočte vlevo a kolem hasičárny dojdete ke Klobuckému potoku. Kolem něj se line krásná nová cyklostezka. Vy se vydáte vpravo (směr Brumov-Bylnice) a necháte se cyklostezkou vést cca 3 km. Zpozorníte až se povrch změní z asfaltového na betonový, kdy po pár set metrech budete přecházetúpřejíždět železný most a po levé straně uvidíte několik chatek, mezi nimiž prochází polní cesta. Po této cestě se vydáte vzhůru do kopce k viaduktu a za ním asi po 100 m už jste na místě.

### Trasa po silnici pro auto

Od KOSENKY se vydejte po silnici směr Brumov-Bylnice. Přibližně po 3,3 km je po levé stranějezd na polní cestu. !!! Z důvodu nepřehledného místa a plné čáry na vozovce doporučujeme otočit se u benzinky v Brumově a najíždět tak do terénu ve směru od Brumova. Po odbočení vás polní cesta přivede přes brod a chatovou osadu k tunelu pod železnicí, kde je možné zaparkovat auto. Zbýlých 100 m do tábora pokračujte pěšky po cestě vedoucí tunelem.

-  tábor Bílé Potoky
-  základna ČSOP KOSENKA
-  možnost parkování před tunelem
-  nepřehledné odbočení (doporučujeme otočit se v Brumově na benzince)
-  trasa po cyklostezce pro pěší nebo cyklo
-  trasa po silnici pro auto
-  doporučené otočení na benzince

**Doporučení...**  
**auta nechte doma nebo aspoň v Kloboukách :)**